


















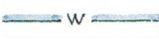


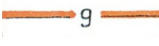
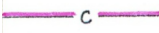





USTALENIA PLANU:

	Granice opracowania i obowiązywania planu
	Obowiązujące linie rozgraniczające tereny o różnych funkcjach
	Istniejące granice działek
	Istniejące granice działek do likwidacji
	Projektowane granice działek - obowiązujące
	Projektowane granice działek - postulowane
	Nieprzekraczające linie zabudowy usługowej
	Tereny zabudowy usługowej
	Publiczny teren urządzonej zieleni rekreacyjnej
	Publiczny teren parkingów w zieleni
	Teren parkingu wielopoziomowego i naziemnego z zielenią towarzyszącą
	Teren zieleni izolacyjnej
	Ulica zbiorcza
	Ulica dojazdowa jednokierunkowa
	Ciągi piesze
	Przejścia podziemne
	Projektowane ścieżki rowerowe w ulicach
	Główne ścieżki spacerowe
	Istniejące linie energetyczne wysokiego napięcia
	Istniejąca sieć wodociągowa
	Istniejąca sieć kanalizacji sanitarnej
	Istniejąca sieć kanalizacji deszczowej
	Istniejąca sieć gazowa
	Istniejąca sieć ciepłna kanałowa

INFORMACJE:

	Istniejący budynek hali sportowej
	Istniejące tereny ogródków działkowych
	Istniejący przystanek autobusowy