




USTALENIA PLANU


A·B·C·D·E·F·G·H·I·J·K·L·A


Granice opracowania i obowiązywania planu


 Linie rozgraniczające ściśle określone planem

 Linie rozgraniczające orientacyjne

 Linie zabudowy nieprzekraczalne


 Teren zabudowy mieszkaniowej wielorodzinnej z dopuszczeniem lokalizacji funkcji handlowo usługowych nieuciążliwych dla otoczenia

 Teren zabudowy o funkcjach handlowych i usługowych nieuciążliwych dla otoczenia

 Teren wysokiej zieleni urządzonej wyłączony spod zabudowy

INFORMACJE DOTYCZĄCE TERENÓW SĄSIEDNICH POŁOŻONYCH POZA GRANICAMI NINIEJSZEGO PLANU

Objętych ustaleniami Miejscowego szczegółowego planu zagospodarowania przestrzennego osiedli Skarpa A i Skarpa B zatwierdzonego w dniu 6 grudnia 1994 r. Uchwałą nr 106/VII/94 Rady Miasta Płocka

 Linie rozgraniczające ulic

08.D.1/2 Ulice dojazdowe

04.Z.1/4 Ulica zbiorcza

01.G.2/2 Ulica główna