





OZNACZENIA


 Granice administracyjne miasta


 Trasa projektowanego rurociągu

 Granice strefy bezpieczeństwa

 Istniejące linie rozgraniczające stacji zasuw

 Projektowane linie rozgraniczające stacji zasuw

 Odcinki rurociągu z obowiązkiem przeprowadzenia archeologicznych badań powierzchniowych

 Stanowiska archeologiczne