

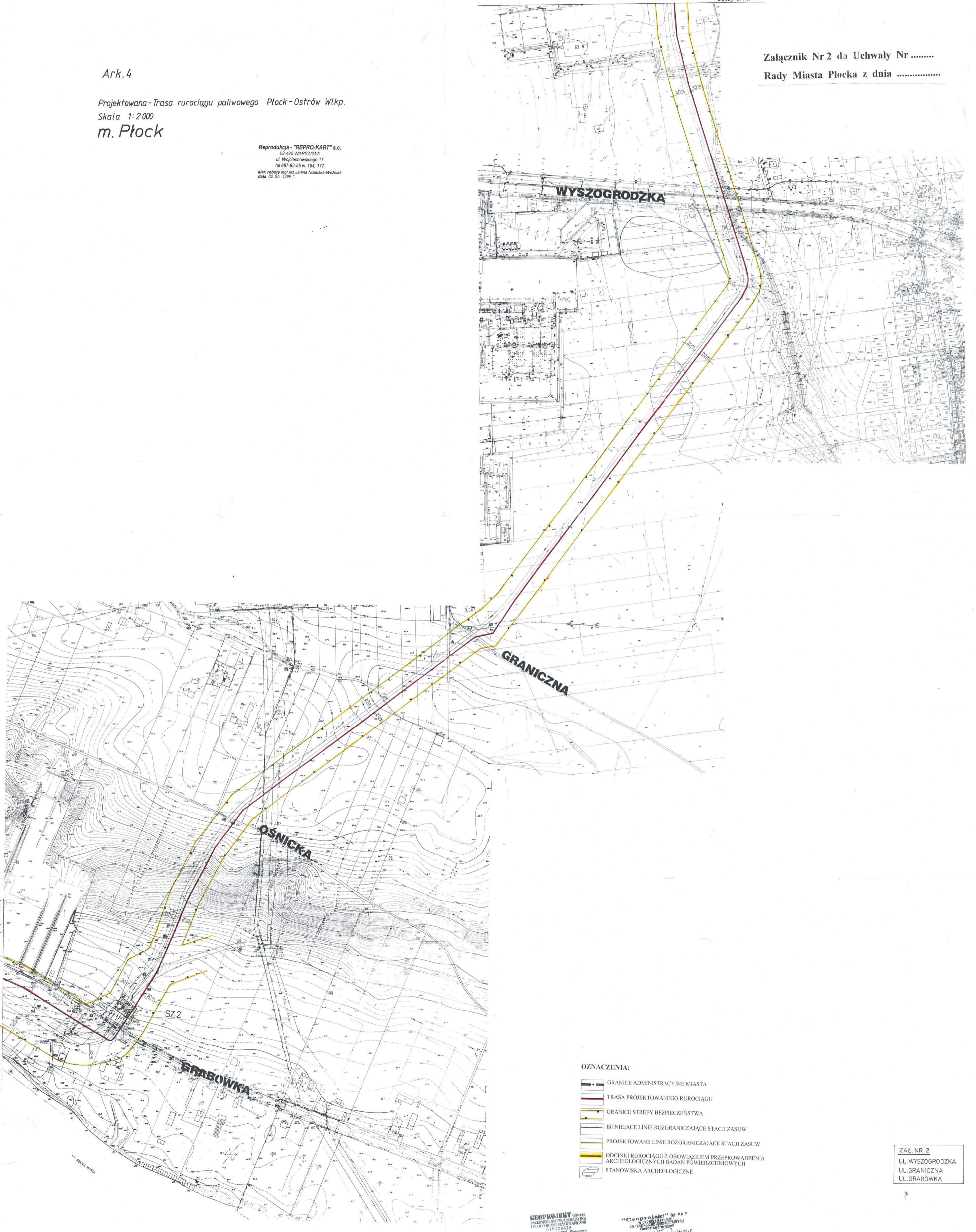
Ark. 4

Projektowana-Trasa rurociągu paliwowego Płock-Ostrów Wlkp.  
Skala 1:2000  
m. Płock








Reprodukcja - "REPRO-KART" s.c.  
02-485 WARSZAWA  
ul. Wolszczyńskiego 17  
tel 667-92-85 w. 154, 177  
Kier. robót mgr inż. Janina Nizniska-Woźniak  
data: 02.05.1999 r.

Łączy ark. 5

Załącznik Nr 2 do Uchwały Nr .....  
Rady Miasta Płocka z dnia .....



OZNACZENIA:

-  GRANICE ADMINISTRACYJNE MIASTA
-  TRASA PROJEKTOWANEGO RUROCIĄGU
-  GRANICE STREFY BEZPIECZEŃSTWA
-  ISTNIEJĄCE LINIE ROZGRANICZAJĄCE STACJI ZASUW
-  PROJEKTOWANE LINIE ROZGRANICZAJĄCE STACJI ZASUW
-  ODCINKI RUROCIĄGU Z OBOWIĄZKIEM PRZEPROWADZENIA ARCHEOLOGICZNYCH BADAŃ POWIERZCHNIOWYCH
-  STANOWISKA ARCHEOLOGICZNE

ZAL. NR 2  
UL. WYSZOGRODZKA  
UL. GRANICZNA  
UL. GRABÓWKA

**GEOPROJEKT** s.c.  
PRACOWNIA PROJEKTOWANIA  
I WYKONANIA PRAC  
01-112 PŁOCK  
ul. Świdzińska 1  
tel. 024 855 5555  
KRS 0000271046-400

**"Geoprojekt" sp. z o.o.**  
PRACOWNIA PROJEKTOWANIA  
I WYKONANIA PRAC  
01-112 PŁOCK  
ul. Świdzińska 1  
tel. 024 855 5555  
KRS 0000271046-400