

Ark. 3

Projektowana-Trasa rurociągu paliwowego Płock-Ostrów Wlkp.

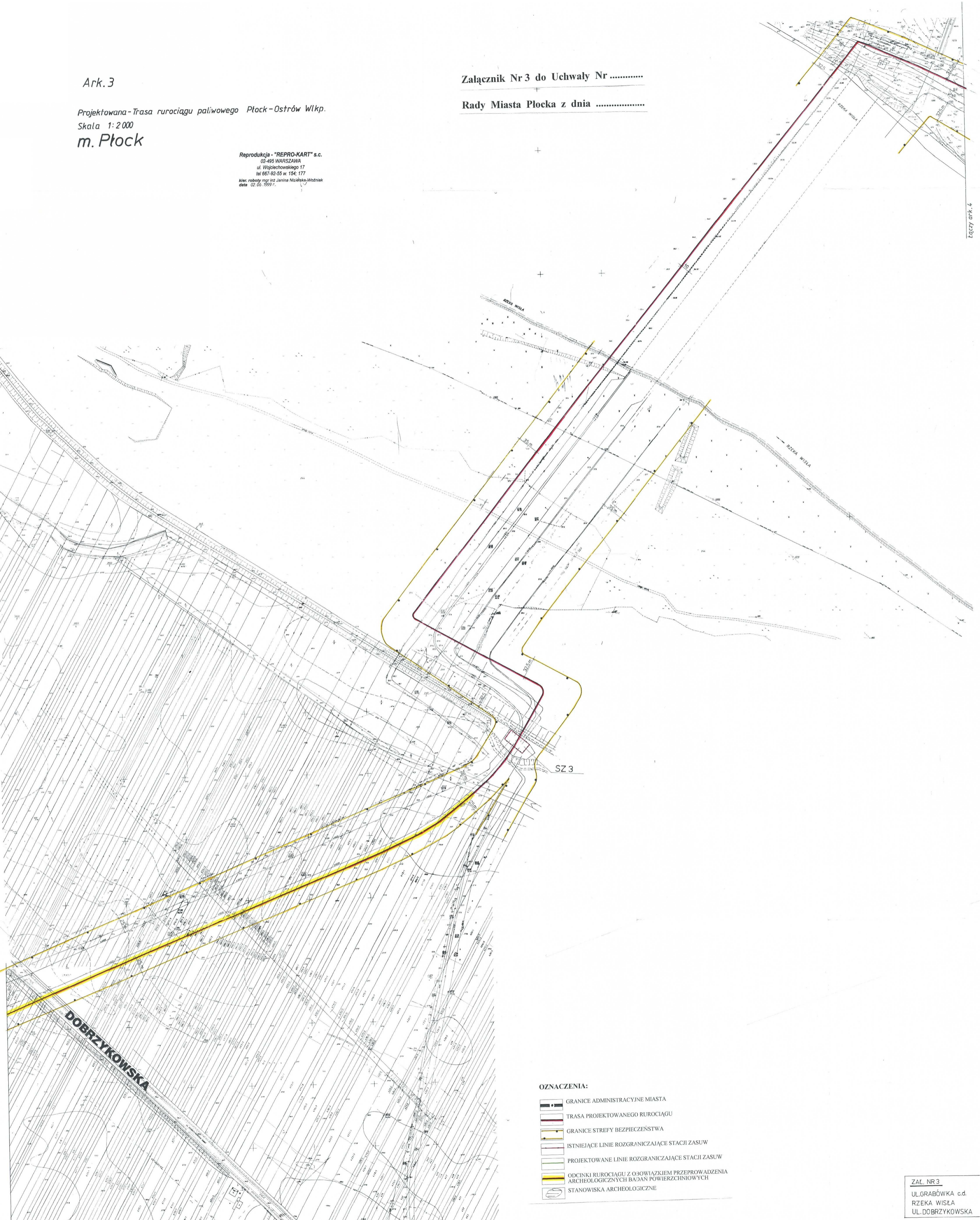
Skala 1:2 000

m. Płock








Reprodukcja - "REPRO-KART" s.c.
02-495 WARSZAWA
ul. Wojciechowskiego 17
tel. 667-92-55 w. 154, 177
kier. roboty mgr inż. Justyna Nizialek-Możniak
data 02.06.1999 r.

Załącznik Nr 3 do Uchwały Nr

Rady Miasta Płocka z dnia



OZNACZENIA:

-  GRANICE ADMINISTRACYJNE MIASTA
-  TRASA PROJEKTOWANEGO RUROCIĄGU
-  GRANICE STREFY BEZPIECZEŃSTWA
-  ISTNIEJĄCE LINIE ROZGRANICZAJĄCE STACJI ZASUW
-  PROJEKTOWANE LINIE ROZGRANICZAJĄCE STACJI ZASUW
-  ODCINKI RUROCIĄGU Z OBOWIĄZKIEM PRZEPROWADZENIA ARCHEOLOGICZNYCH BADAŃ POWIERZCHNIOWYCH
-  STANOWISKA ARCHEOLOGICZNE

ZAL. NR 3
UL. GRABÓWKA c.d.
RZEKA WISŁA
UL. DOBRZYKOWSKA

Łączy ark. 4