




















| | |
|---|--|
|  | Granice obowiązywania ustaleń planu |
|  | Nieprzekraczalne linie zabudowy |
|  | Nieprzekraczalne linie zabudowy usługowej |
|  | Budynki adaptowane z możliwością odbudowy, przebudowy, rozbudowy i remontu |
|  | Linie rozgraniczające ulic |
|  | Linie rozgraniczające tereny o różnym przeznaczeniu bądź różnych zasadach zagospodarowania |
|  | Granice istniejących własności do zachowania |
|  | Granice działek projektowanych |
|  | Numery ewidencyjnych istniejących działek |
|  | Granice stref z wykluczeniem zabudowy |
|  | Strefa z wykluczeniem ogrodzeń |
|  | Tereny zabudowy mieszkaniowo - rzemieślniczej |
|  | Tereny zabudowy mieszkaniowo - usługowej |
|  | Tereny zabudowy mieszkaniowej jednorodzinnej |
|  | Tereny urządzeń elektroenergetycznych |
|  | Tereny ulic lokalnych |
|  | Tereny ulic dojazdowych |
|  | Tereny kolejowe |
|  | Miejsca lokalizacji osłon akustycznych |