





















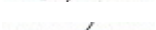


	Tereny zabudowy mieszkaniowej
	Tereny zabudowy usługowo - mieszkaniowej
	Tereny komunikacji publicznej
	Tereny zieleni publicznej
	Granica opracowania
	Linie rozgraniczające obowiązujące
	Linie rozgraniczające proponowane
	Linie zabudowy nieprzekraczalne
	Istniejące drzewa do pozostawienia
	Istniejąca zieleń do likwidacji
	Zieleń projektowana
	Proponowane trawniki
	Projektowane ciągi piesze - zielone
	Projektowane ciągi pieszo - jezdne
	Projektowane jezdnie i place manewrowe
	Projektowane chodniki
	Projektowane wjazdy na działki
	Projektowane budynki – (linią ciągłą zaznaczono nieprzekraczalną linię zabudowy, linią przerywaną nieobowiązujący obrys budynku)
	Projektowane śmietniki
	Projektowany/istniejący wodociąg
	Projektowana/istniejąca kanalizacja sanitarna
	Projektowana/istniejąca kanalizacja deszczowa
	Projektowany/istniejący gazociąg
	Projektowana/istniejąca kanalizacja telefoniczna
	Instalacje do przełożenia
	Projektowana/istniejąca linia elektroenergetyczna