


















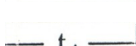




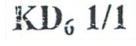
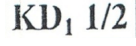
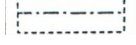



USTALENIA:

	Granice opracowania i obowiązywania planu
	Linie rozgraniczające ulic i dojazdów – obowiązujące
	Linie rozgraniczające ulic i dojazdów - postulowane
	Istniejące granice działek
	Istniejące granice działek do likwidacji
	Projektowane granice działek - postulowane
	Obowiązujące linie zabudowy
	Nieprzekraczalne linie zabudowy
	Tereny zabudowy mieszkaniowej
	Projektowane parkingi
	Ulice dojazdowe jednokierunkowe
	Ciągi pieszo - jezdne
	Ulica zbiorcza
	Istniejąca sieć wodociągowa
	Istniejąca kanalizacja sanitarna
	Projektowana kanalizacja sanitarna
	Istniejąca kanalizacja deszczowa
	Istniejący gazociąg
	Istniejąca trafostacja
	Istniejące linie elektroenergetyczne nn
	Istniejące linie telekomunikacyjne

INFORMACJE:

	Istniejące budynki – do adaptacji
	Projektowane budynki – wydane decyzje
	Ulica główna
	Ulica dojazdowa jednokierunkowa
	Ulica dojazdowa dwukierunkowa
	Projektowane jezdnie – schematy
	Miejsce przekroju uzbrojenia ulicy