









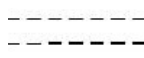






-  Granica obszaru objętego opracowaniem
-  Linia rozgraniczająca tereny o różnym sposobie zagospodarowania
-  Granica strefy ochrony konserwatorskiej
-  Budynki adaptowane
-  Obowiązująca linia zabudowy
-  Maksymalna nieprzekraczalna linia zabudowy
-  Strefa bezpieczeństwa od istniejącej kanalizacji sanitarnej, wykluczająca zabudowę
-  Szczególnie eksponowana elewacja – obowiązująca linia zabudowy
-  Dominanta wysokościowa – szczególne rozwiązanie ze względów widokowych

- U Teren zabudowy usługowej
- UC Teren rozmieszczenia obiektów handlowych o pow. sprzedaży powyżej 2000 m<sup>2</sup>
- KDZ Teren drogi publicznej zbiorczej
- KDL Teren drogi publicznej lokalnej
- KDW Teren drogi wewnętrznej dojazdowej
- KX Teren komunikacji pieszej


## KOMUNIKACJA

-  Istniejące jezdnie – krawędzie
-  Projektowane jezdnie – krawędzie orientacyjne
-  Istniejące wjazdy
-  Zasada obsługi komunikacyjnej





## PRZESTRZEŃ PUBLICZNA










-  Wnętrze urbanistyczne – plac
-  Przejście głównego ciągu pieszego Podolszyce Północ – Południe

## GRANICE




-  Granice działek do likwidacji

## INFRASTRUKTURA TECHNICZNA

-  Istniejąca sieć wodociągowa
-  Projektowana sieć wodociągowa
-  Istniejąca sieć kanalizacji sanitarnej
-  Projektowana sieć kanalizacji sanitarnej

-  Istniejąca sieć kanalizacji deszczowej
-  Projektowana sieć kanalizacji deszczowej
-  Istniejąca sieć ciepłna
-  Projektowana sieć ciepłna
-  Istniejąca sieć gazowa
-  Istniejąca sieć telefoniczna
-  Istniejąca sieć energetyczna średniego napięcia 15 kV
-  Projektowana sieć energetyczna średniego napięcia 15 kV
-  Istniejąca sieć transformatorowa

## **INFRASTRUKTURA TECHNICZNA DO LIKWIDACJI**

-  Istniejąca sieć wodociągowa do likwidacji
-  Istniejąca sieć kanalizacji deszczowej do likwidacji
-  Istniejąca sieć energetyczna średniego napięcia 15 kV do likwidacji