



OZNACZENIA OBOWIĄZUJĄCE


A - C Granice opracowania i obowiązywania planu

 Projektowane granice działek – obowiązujące

 Linie podziału proponowane

 Linie rozgraniczające tereny – obowiązujące

 Linie rozgraniczające tereny – proponowane

 Linie zabudowy – ściśle określone

 Linie zabudowy – nieprzekraczalne

KL 1/2 Ulice lokalne

KD 1/2 Ulice dojazdowe

KPj Ciągi pieszojezdne

KPp Ciągi piesze

MN Tereny zabudowy mieszkaniowej jednorodzinnej

U/MN Tereny usługowo – mieszkaniowe (związane z działalnością gospodarczą)


U Tereny usług

ZP Tereny zieleni urządzonej z usługami

K Tereny obiektów gospodarki ściekowej


OZNACZENIA INFORMACYJNE


 Istniejąca sieć wodociągowa

 Istniejąca sieć wodociągowa – do likwidacji


 Projektowana sieć wodociągowa


 Projektowana kanalizacja sanitarna

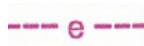
 Projektowana sieć kanalizacji deszczowej


 Istniejąca sieć elektroenergetyczna SN


TE Istniejące stacje transformatorowe 15 / 0,4 kV

 Istniejące linie elektroenergetyczne nn

 Istniejące linie energetyczne SN do likwidacji

 Projektowane linie elektroenergetyczne nn

 Istniejąca sieć telekomunikacyjna

 Projektowana sieć telekomunikacyjna

 Projektowana sieć gazociągowa



Istniejące budynki do adaptacji



Istniejące budynki do wyburzenia



Wydane decyzje administracyjne



Istniejące drzewa wysokie do zachowania



Istniejący rów do zachowania



Istniejący rów do likwidacji