













OBOWIĄZUJĄCE USTALENIA PLANU

-  Granica obszaru planu
-  Linia rozgraniczająca tereny
-  Maksymalna nieprzekraczalna linia zabudowy
-  Maksymalna nieprzekraczalna linia zabudowy usługowej
-  Granica strefy ochrony
-  Budynek wpisany do rejestru zabytków
- U** Tereny zabudowy usługowej
- UK** Tereny obiektów kultu religijnego
- UO** Tereny obiektów oświatowych
- MN** Tereny zabudowy mieszkaniowej jednorodzinnej
- MNU** Tereny zabudowy mieszkaniowej jednorodzinnej i zabudowy usługowej
- ZC** Cmentarz
- ZP** Zieleń publiczna
- ZR** Tereny zieleni naturalnej
- KDZ** Tereny dróg publicznych zbiorczych
- KDL** Tereny dróg publicznych lokalnych
- KDD** Tereny dróg publicznych dojazdowych
- KDP** Tereny publicznych ciągów pieszo - jezdnych

OZNACZENIA GRAFICZNE MAJĄCE CHARAKTER INFORMACYJNY

-  Istniejąca sieć wodociągowa
-  Istniejąca sieć energetyczna
-  Istniejąca sieć kanalizacji sanitarnej
-  Istniejąca sieć kanalizacji deszczowej
-  Istniejąca sieć telekomunikacyjna
-  Projektowana sieć wodociągowa
-  Projektowana sieć energetyczna
-  Projektowana sieć kanalizacji sanitarnej
-  Projektowana sieć kanalizacji deszczowej
-  Projektowana sieć telekomunikacyjna
-  Istniejąca sieć energetyczna do przełożenia
-  Istniejąca sieć telekomunikacyjna do przełożenia