




OZNACZENIA OBOWIĄZUJĄCE


 Granica obszaru objętego planem

 Linie rozgraniczające tereny o różnym przeznaczeniu lub różnych zasadach zagospodarowania


 Nieprzekraczalne linie zabudowy

 Tereny obiektów produkcyjnych, składów, magazynów i usług

 Tereny obiektów produkcyjnych, składów, magazynów


 Tereny zieleni naturalnej

 Tereny ulic lokalnych

 Tereny dróg wewnętrznych

 Granice strefy bezpieczeństwa rurociągów naftowych


 Granice pasa technologicznego napowietrznych linii elektroenergetycznych 110 kV


 Granice pasa technologicznego projektowanych napowietrznych linii elektroenergetycznych 400 kV


 Napowietrzne linie elektroenergetyczne 15 kV do przebudowy lub skablowania


 Istniejące rowy

OZNACZENIA INFORMACYJNE

 Granice administracyjne miasta Płocka

 Linie rozgraniczające tereny o różnym przeznaczeniu lub różnych zasadach zagospodarowania poza obszarem planu

 Napowietrzne linie elektroenergetyczne 110 kV

 Rurociągi naftowe Ø500 i Ø600

 Linie wysokościowe powierzchni ograniczających lotniska

 Kapliczka