





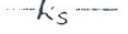




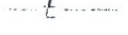


	Granica opracowania
	Linie rozgraniczające obowiązujące
	Linie podziału nieruchomości obowiązujące
	Linie podziału nieruchomości orientacyjne
	Linie zabudowy nieprzekraczalne
MN	Tereny o funkcji mieszkaniowej
ZI	Tereny zieleni publicznej urządzonej
TP	Przepompownia ścieków
L	Ulica lokalna
D	Ulica dojazdowa
K	Ciągi pieszko - jezdne
	Projektowany wodociąg
	Istniejąca kanalizacja sanitarna grawitacyjna
	Projektowana kanalizacja sanitarna grawitacyjna
	Projektowana kanalizacja sanitarna ciśnieniowa
	Projektowana kanalizacja deszczowa
	Istniejący gazociąg średniego ciśnienia
	Projektowany gazociąg średniego ciśnienia
	Projektowana sieć telekomunikacyjna
	Projektowana sieć elektroenergetyczna
	Projektowana sieć elektroenerget. i telekom.