



OZNACZENIA OBOWIĄZUJĄCE


 Granica obszaru objętego planem

 Linie rozgraniczające tereny o różnym przeznaczeniu lub różnych zasadach zagospodarowania

 Linie zabudowy obowiązujące

 Linie zabudowy styczne

 Linie zabudowy nieprzekraczalne

 Miejsce zmiany linii zabudowy

MW Tereny zabudowy mieszkaniowej wielorodzinnej

MN Tereny zabudowy mieszkaniowej jednorodzinnej

MW/U Tereny zabudowy mieszkaniowej wielorodzinnej i zabudowy usługowej

MN/U Tereny zabudowy mieszkaniowej jednorodzinnej i zabudowy usługowej

U Tereny zabudowy usługowej

US Teren sportu i rekreacji

ZP Tereny zieleni urządzonej

E Tereny infrastruktury technicznej – elektroenergetyka

KDZ Tereny ulic zbiorczych

KDL Tereny ulic lokalnych


KDD Tereny ulic dojazdowych

KDP Teren ciągu pieszego


KDW Tereny dróg wewnętrznych

KS Teren parkingu

 Strefy zieleni

 Strefa ochronna magistrali wodociągowej

■ ■ ■ ■ Granica pomiędzy strefą parkingową II i strefą parkingowa III


 Granica krajobrazu kulturowego miasta


 Granica priorytetowych obszarów przestrzeni publicznych o znaczeniu ogólnomiejskim


OZNACZENIA INFORMACYJNE


..... Granica terenu zamkniętego


 Magistrala wodociągowa

 Granica zespołu urbanistyczno – architektonicznego

 Obiekty wpisane do gminnej ewidencji zabytków

 Obiekty wpisane do rejestru zabytków

 Pomnik przyrody

 Miejsce pamięci narodowej

— Granice działek ewidencyjnych