
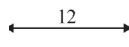


OBOZWIĄZUJĄCE OZNACZENIA GRAFICZNE


-  Granica planu
-  Linie rozgraniczające tereny o różnym przeznaczeniu i zasadach zagospodarowania
-  Nieprzekraczalne linie zabudowy
-  U Tereny zabudowy usługowej
-  PU Tereny zabudowy produkcyjnej, składowej i magazynowej oraz usługowej
-  ZU Tereny zieleni urządzonej
-  ZD Teren ogrodów działkowych
-  Z Teren zieleni
-  K Teren urządzeń infrastruktury technicznej – kanalizacja
-  E Teren urządzeń infrastruktury technicznej – elektroenergetyka
- KDGP Teren drogi publicznej klasy głównej ruchu przyspieszonego
- KDG Tereny dróg publicznych klasy głównej
- KDL Tereny dróg publicznych klasy lokalnej
- KDD Tereny dróg publicznych klasy dojazdowej
- KPJ Tereny ciągów pieszo – jezdnych
-  Strefy ochronne od rurociągów wody surowej
-  Pasy technologiczne dla linii energetycznych 110 kV
-  Strefa kontrolowana dla gazociągu o średnicy 100 mm
-  Projektowana strefa kontrolowana dla gazociągu o średnicy 100 mm
-  Tymczasowa strefa kontrolowana dla gazociągu o średnicy 150 mm
-  Strefa ochronna od kolektora kanalizacji przemysłowej
-  Zespół Przyrodniczo – Krajobrazowy Jaru Rzeki Brzeźnicy
-  Stanowisko archeologiczne

 Gazociąg o średnicy 150 mm do likwidacji

 Projektowany gazociąg o średnicy 100 mm


 Wymiarowanie (wartości w m)

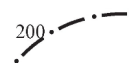
INFORMACYJNE OZNACZENIA GRAFICZNE

 Rurociągi wody surowej

 Kolektor kanalizacji przemysłowej

 Linia elektroenergetyczna 110 kV

 Istniejący gazociąg

 Granice powierzchni ograniczających zabudowę od lotniska (wartości w m n. p. m.)