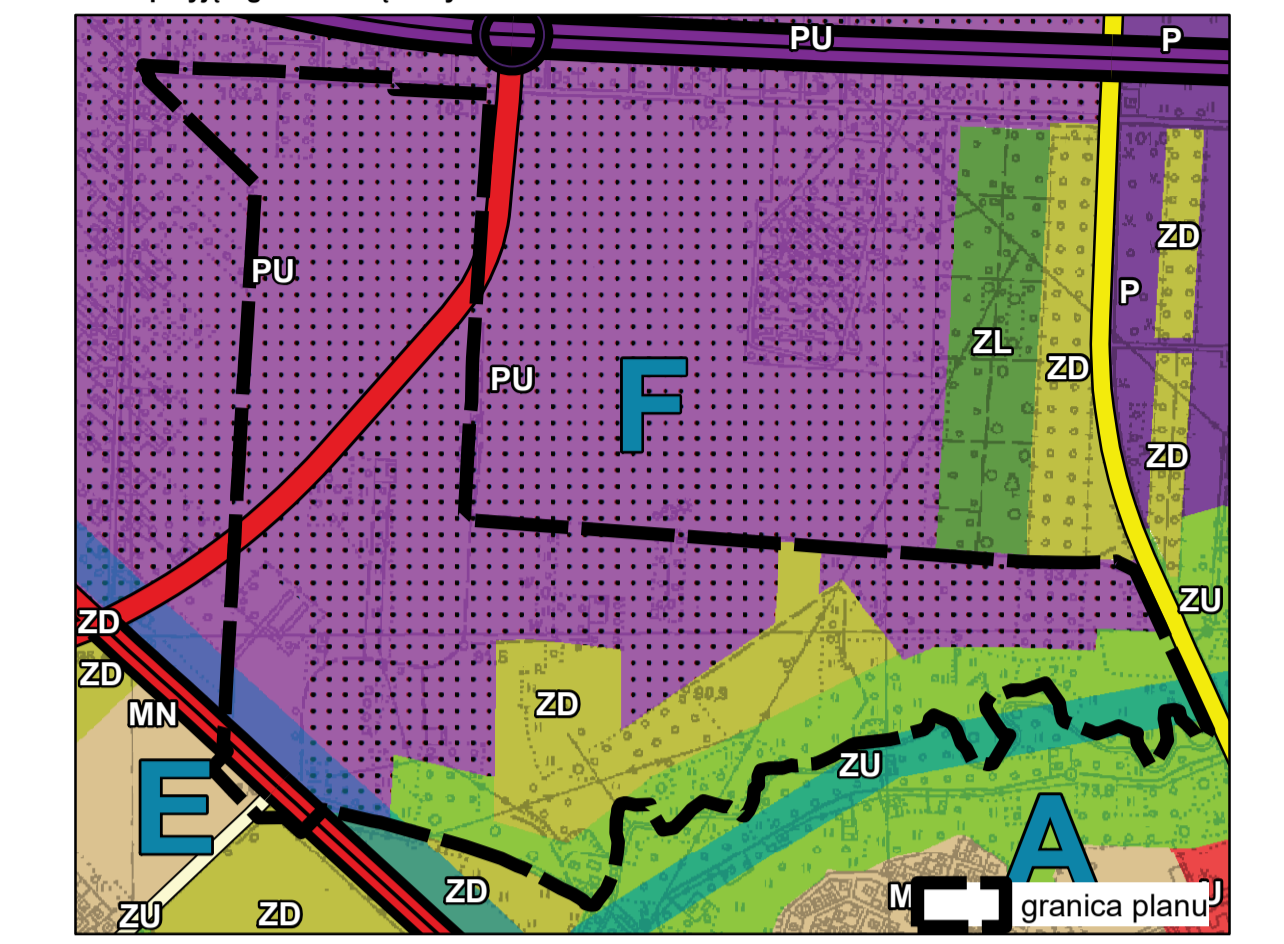


Miejscowy plan zagospodarowania przestrzennego "Kobiałka" w Płocku

Załącznik Nr 1
do Uchwały Nr 767/XLVII/2018
Rady Miasta Płocka
z dnia 26 kwietnia 2018 roku

Wyrus ze Studium uwarunkowań i kierunków zagospodarowania przestrzennego miasta Płocka
przyjętego Uchwałą Rady Miasta Płocka Nr 565/XXXIII/2013 z 26 marca 2013 roku



OBOWIĄZUJĄCE OZNACZENIA GRAFICZNE

- GRANICA PLANU
- LINIE ROZGRANICZAJĄCE TERENY O RÓŻNYM PRZEZNACZENIU I ZASADACH ZAGOSPODAROWANIA
- ∇∇∇ NIEPRZEKARCZALNE LINIE ZABUDOWY
- U TERENY ZABUDOWY USŁUGOWEJ
- PU TERENY ZABUDOWY PRODUKCYJNEJ, SKŁADOWEJ I MAGAZYNOWEJ ORAZ USŁUGOWEJ
- ZU TERENY ZIELENI URZĄDZONEJ
- ZD TEREN OGRODÓW DZIAŁKOWYCH
- Z TEREN ZIELENI
- K TEREN URZĄDZEŃ INFRASTRUKTURY TECHNICZNEJ - KANALIZACJA
- E TEREN URZĄDZEŃ INFRASTRUKTURY TECHNICZNEJ - ELEKTROENERGETYKA
- KDGP TEREN DROGI PUBLICZNEJ KLASY GŁÓWNEJ RUCHU PRZYSPIESZONEGO
- KDG TERENY DRÓG PUBLICZNYCH KLASY GŁÓWNEJ
- KDL TERENY DRÓG PUBLICZNYCH KLASY LOKALNEJ
- KDD TERENY DRÓG PUBLICZNYCH KLASY DOJAZDOWEJ
- KPJ TERENY CIĄGÓW PIESZO - JEZDNYCH
- STREFY OCHRONNE OD RUROCIĄGÓW WODY SUROWEJ
- PASY TECHNOLOGICZNE DLA LINII ENERGETYCZNYCH 110kV
- STREFA KONTROLOWANA DLA GAZOCIĄGU O ŚREDNICY 100mm
- PROJEKTOWANA STREFA KONTROLOWANA DLA GAZOCIĄGU O ŚREDNICY 100mm
- TYMCZASOWA STREFA KONTROLOWANA DLA GAZOCIĄGU O ŚREDNICY 150mm
- STREFA OCHRONNA OD KOLEKTORA KANALIZACJI PRZEMYSŁOWEJ
- ZESPÓŁ PRZYRODNICZO - KRAJOBRAZOWY JARU RZEKI BRZEŹNICY
- STANOWISKO ARCHEOLOGICZNE
- GAZOCIĄG O ŚREDNICY 150mm DO LIKWIDACJI
- PROJEKTOWANY GAZOCIĄG O ŚREDNICY 100mm
- WYMIAROWANIE (wartości w m)

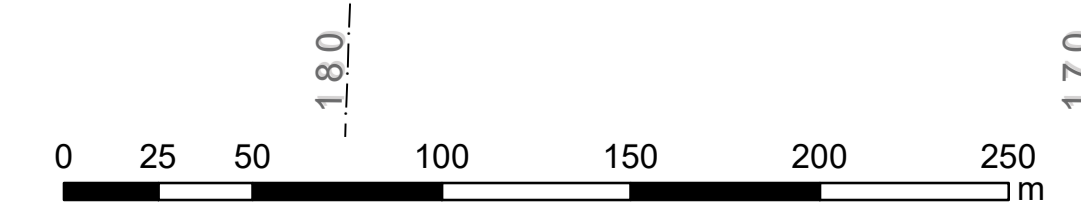

INFORMACYJNE OZNACZENIA GRAFICZNE

- RUROCIĄGI WODY SUROWEJ
- KOLEKTOR KANALIZACJI PRZEMYSŁOWEJ
- LINIA ELEKTROENERGETYCZNA 110 kV
- ISTNIEJĄCY GAZOCIĄG
- GRANICE POWIERZCHNI OGRANICZAJĄCYCH ZABUDOWĘ OD LOTNISKA (wartości w m n.p.m.)

Legenda

- granica miasta Płocka
- granice stref funkcjonalnych
- Struktura funkcjonalna
 - MN obszary o dominującej funkcji mieszkaniowej jednorodzinnej
 - U obszary o dominującej funkcji usługowej
 - PU obszary o dominującej funkcji produkcyjno-usługowej
 - P obszary o dominującej funkcji przemysłowej
 - ZU obszary zieleni urządzonej
 - ZD obszary ogrodów działkowych
 - ZL obszary lasów
- Działania urbanistyczne
 - rozwój funkcji na obszarze nieurbanizowanym
 - na obszarach zurbanizowanych nie oznaczonych szrafem podstawowym działaniem urbanistycznym jest kontynuacja funkcji na obszarze zurbanizowanym
- Układ komunikacyjny
 - dwujęzdniowe drogi klasy GP
 - dwujęzdniowe drogi klasy G
 - jednojezdniowe drogi klasy G
 - jednojezdniowe drogi klasy Z
 - wybrane jednojezdniowe drogi klasy L
 - węzły drogowe dróg klasy GP

1:2 000



Wydział Rozwoju i Polityki Gospodarczej Miasta Referat Polityki Przestrzennej Miasta Urząd Miasta Płocka		
TEMAT	Miejscowy plan zagospodarowania przestrzennego "Kobiałka" w Płocku	
RYSUNEK	rysunek planu	
AUTORZY	Główny projektant: Lukasz Ozimek Członkowie zespołu: Marianna Janiszewska, Agata Jeziak, Zofia Kokoszczyńska, Anna Franczak, Anna Urbanik, Anna Dzięciol, Daniel Fatandysz, Paulina Grabska	pl. Stary Rynek 1 09-400 Płock architektura@plock.eu
DATA	kwiecień 2018	SKALA 1:2000