





















OBOWIĄZUJĄCE OZNACZENIA GRAFICZNE

-  GRANICA PLANU
-  LINIE ROZGRANICZAJĄCE TERENY O RÓŻNYM PRZEZNACZENIU I ZASADACH ZAGOSPODAROWANIA
-  GRANICE TERENÓW POD BUDOWĘ OBIEKTÓW HANDLOWYCH O POWIERZCHNI SPRZEDAŻY POWYŻEJ 2000 M²
-  WYMIAROWANIE (wartość w metrach)
-  NIEPRZEKRACZALNE LINIE ZABUDOWY
-  **MW** TERENY ZABUDOWY MIESZKANIOWEJ WIELORODZINNEJ
-  **U** TERENY ZABUDOWY USŁUGOWEJ
-  **U/UC** TERENY ZABUDOWY USŁUGOWEJ ORAZ ROZMIESZCZENIA OBIEKTÓW HANDLOWYCH O POWIERZCHNI SPRZEDAŻY POWYŻEJ 2000 M²
-  **UO** TERENY ZABUDOWY USŁUG OŚWIATY
-  **UKS** TERENY ZABUDOWY USŁUGOWEJ SAKRALNEJ
-  **US** TEREN ZABUDOWY USŁUG SPORTU I REKREACJI
-  **ZP** TERENY ZIELENI URZĄDZONEJ
-  **ZI** TERENY ZIELENI IZOLACYJNEJ
-  **KDP** TERENY OGÓLNODOSTĘPNYCH CIĄGÓW PIESZYCH
-  **KS** TERENY PARKINGÓW
-  **KDG** TEREN DROGI PUBLICZNEJ KLASY GŁÓWNEJ
-  **KDZ** TERENY DRÓG PUBLICZNYCH KLASY ZBIORCZEJ
-  **KDL** TERENY DRÓG PUBLICZNYCH KLASY LOKALNEJ
-  **KDD** TERENY DRÓG PUBLICZNYCH KLASY DOJAZDOWEJ
-  **KDW** TERENY DRÓG WEWNĘTRZNYCH

OZNACZENIA WYNIKAJĄCE Z PRZEPISÓW ODRĘBNYCH

-  STANOWISKO ARCHEOLOGICZNE

INFORMACYJNE OZNACZENIA GRAFICZNE

-  GRANICE POWIERZCHNI OGRANICZAJĄCYCH ZABUDOWĘ OD LOTNISKA (wartość w m n.p.m.)