





## OZNACZENIA OBOWIĄZUJĄCE

-  WYMIAROWANIE (wartość w metrach)
-  NIEPRZEKRACZALNE LINIE ZABUDOWY
-  GRANICA PLANU
-  LINIE ROZGRANICZAJĄCE TERENY O RÓŻNYM PRZEZNACZENIU I ZASADACH ZAGOSPODAROWANIA
-  GRANICA STREFY BEZPIECZEŃSTWA OD ROPOCIĄGU
-  GRANICA ZESPOŁU PRZYRODNICZO-KRAJOBRAZOWEGO „JARU RZEKI ROSICY”
-  LOKALIZACJA MIEJSCA PAMIĘCI - KAPLICZKA
-  STREFA KONTROLOWANA OD GAZOCIĄGU ŚREDNIEGO CIŚNIENIA DN 300
-  STREFA OCHRONY KONSERWATORSKIEJ STANOWISK ARCHEOLOGICZNYCH
-  MN – ZABUDOWY MIESZKANIOWEJ JEDNORODZINNEJ
-  MNi – ZABUDOWY MIESZKANIOWEJ JEDNORODZINNEJ INTENSYWNEJ
-  MN/U – ZABUDOWY MIESZKANIOWEJ JEDNORODZINNEJ I USŁUGOWEJ
-  MW - ZABUDOWY MIESZKANIOWEJ WIELORODZINNEJ
-  U – ZABUDOWY USŁUGOWEJ
-  UO -ZABUDOWY USŁUG PUBLICZNYCH Z ZAKRESU USŁUG OŚWIATY, OPIEKI ZDROWOTNEJ, OPIEKI SPOŁECZNEJ, KULTURY, SPORTU I REKREACJI
-  UKs – ZABUDOWY USŁUG SAKRALNYCH
-  UKD – ZABUDOWY USŁUGOWEJ URZĄDZEŃ OBSŁUGI KOMUNIKACJI SAMOCHODOWEJ
-  ZP – OGÓLNODOSTĘPNEJ ZIELENI URZĄDZONEJ
-  ZPM – OGÓLNODOSTĘPNEJ ZIELENI URZĄDZONEJ – PUBLICZNIE DOSTĘPNY SAMORZĄDOWY PARK MIEJSKI
-  ZU – ZIELENI URZĄDZONEJ
-  ZN – ZIELENI CHRONIONEJ
-  ZI – ZIELENI IZOLACYJNEJ



ZL - LASÓW



IT – INFRASTRUKTURY TECHNICZNEJ



KDG – DRÓG PUBLICZNYCH KLASY GŁÓWNEJ



KDZ – DRÓG PUBLICZNYCH KLASY ZBIORCZEJ



KDL – DRÓG PUBLICZNYCH KLASY LOKALNEJ



KDD – DRÓG PUBLICZNYCH KLASY DOJAZDOWEJ



KDJ – CIĄGÓW PIESZO-JEZDNYCH



KDP – CIĄGÓW PIESZYCH

### **OZNACZENIA INFORMACYJNE**



GAZOCIĄG ŚREDNIEGO CIŚNIENIA



ROPOCIĄG „PRZYJAŹŃ”



TERENY O DUŻYCH SPADKACH, PRZEKRACZAJĄCYCH 15%, KTÓRE POTENCJALNIE MOGĄ PODLEGAĆ PROCESOM MASOWYM