


OZNACZENIA OBOWIĄZUJĄCE



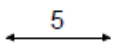
Granica obszaru objętego planem



Linie rozgraniczająca tereny o różnym przeznaczeniu lub różnych zasadach zagospodarowania



Nieprzekraczalne linie zabudowy



Linie wymiarowe wraz z wartością podaną w metrach



Obiekt kultu religijnego - kapliczka

Przeznaczenia terenów



MN – tereny zabudowy mieszkaniowej jednorodzinnej



MNe – tereny zabudowy mieszkaniowej jednorodzinnej ekstensywnej



MN/U – tereny zabudowy mieszkaniowej jednorodzinnej oraz usługowej



U – tereny zabudowy usługowej



Uo – teren usług oświaty



Uk – teren usług kultu religijnego



US – teren sportu i rekreacji



ZC - cmentarz



ZP – tereny zieleni urządzonej



ZA – tereny zieleni nieurządzonej



ZL - lasy




E – teren infrastruktury technicznej - elektroenergetyka




WS – tereny wód powierzchniowych śródlądowych



KDG – teren drogi publicznej klasy głównej



KDZ – teren drogi publicznej klasy zbiorczej



KDL – tereny dróg publicznych klasy lokalnej




KDD – tereny dróg publicznych klasy dojazdowej




KDP – tereny publicznych ciągów pieszych




KDJ – tereny publicznych ciągów pieszo-jezdnym

 KP – tereny publicznych parkingów

OZNACZENIA WYNIKAJĄCE Z PRZEPISÓW ODREBNYCH


 Zasięg Zespołu Przyrodniczo-Krajobrazowego Jaru rzeki Rosicy

 Strefa bezpieczeństwa rurociągów naftowych

 Stanowiska archeologiczne wpisane do Krajowej Ewidencji Zabytków Archeologicznych

 Obiekt wpisany do rejestru zabytków


Strefa ochrony sanitarnej cmentarza


 150 metrów

 50 metrów

OZNACZENIA INFORMACYJNE

 Rurociąg naftowy

 Istniejący przebieg rzeki Pisencji

 Granica administracyjna miasta