

USTALENIA OBOWIĄZUJĄCE

W zakresie granic:



Granice obszaru objętego planem



Linie rozgraniczające tereny o różnym przeznaczeniu lub różnych zasadach zagospodarowania

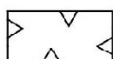
W zakresie kształtowania zabudowy:



Linie zabudowy pierzejowe



Linie zabudowy obowiązujące



Linie zabudowy nieprzekraczalne



Miejsca zmiany rodzaju linii zabudowy



Strefy realizacji podcieni



Linie parterów usługowych



Strefy realizacji zwyczajek zabudowy



Strefy realizacji dominant

W zakresie przeznaczenia terenów

MS

Tereny zabudowy śródmiejskiej

KP

Tereny publicznie dostępnych samorządowych ciągów pieszych

W zakresie ochrony dziedzictwa kulturowego i zabytków:



Obiekty objęte ochroną w planie, wpisane do gminnej ewidencji zabytków



Granice strefy „A” pełnej ochrony konserwatorskiej




Granice strefy „W” ochrony archeologicznej

W zakresie kształtowania przestrzeni publicznych:



Granice priorytetowych obszarów przestrzeni publicznej o znaczeniu ogólnomiejskim




Strefy wymagające spójnego zagospodarowania





Strefy o zwiększonym udziale zieleni



Strefa o znacznie zwiększonym udziale zieleni

 Projektowane rzędy drzew

 Istniejący rząd drzew

 Wymiary wyrażone w metrach

OZNACZENIA INFORMACYJNE

Wynikające z przepisów odrębnych z zakresu ochrony zabytków:



Granica Zespołu urbanistyczno – architektonicznego oraz warstw kulturowych miasta Płocka, chronionego przez wpis do rejestru zabytków



Obiekt chroniony przez wpis do rejestru zabytków

Inne oznaczenia:



Granice działek ewidencyjnych

ul. Bielska

Nazwy ulic