


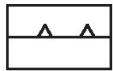
OZNACZENIA OBOWIĄZUJĄCE



Granica obszaru objętego planem



Linie rozgraniczające tereny o różnym przeznaczeniu lub różnych zasadach zagospodarowania



Linie zabudowy nieprzekraczalne



Linie zabudowy obowiązujące




Linie zabudowy pierzejowe



Miejsce zmiany linii zabudowy



Tereny zabudowy śródmiejskiej



Tereny zabudowy usługowej



Teren publicznie dostępnego samorządowego parku



Tereny publicznie dostępnych samorządowych placów



Tereny publicznie dostępnych samorządowych ciągów pieszych



Tereny ulic lokalnych



Tereny ulic dojazdowych



Granica lokalizacji inwestycji służących rozwojowi społecznego budownictwa czynszowego



Granica priorytetowych obszarów przestrzeni publicznych o znaczeniu ogólnomiejskim



Obiekty wpisane do gminnej ewidencji zabytków objęte ochroną ustaleniami planu



Dobra kultury współczesnej objęte ochroną ustaleniami planu



Strefy podwórzy



Strefy lokalizacji ogródków gastronomicznych



Pierzeje usługowe



Miejsca lokalizacji istniejącego prześwitu bramowego z lokalizacją publicznie dostępnych samorządowych ciągów pieszych



Miejsca lokalizacji projektowanego prześwitu bramowego z lokalizacją publicznie dostępnego samorządowego ciągu pieszego



Istniejące rzędy drzew do zachowania



Projektowane rzędy drzew



Komin objęty ochroną ustaleniami planu

OZNACZENIA INFORMACYJNE



Granica zespołu urbanistyczno - architektonicznego



Obiekty wpisane do rejestru zabytków