











OZNACZENIA OBOWIĄZUJĄCE

-  Granica obszaru objętego planem
-  Linie rozgraniczające tereny o różny przeznaczeniu lub różnych zasadach zagospodarowania
-  Nieprzekraczalna linia zabudowy
-  Odległość określona w metrach
-  Tereny zabudowy mieszkaniowej jednorodzinnej
-  Tereny zabudowy mieszkaniowej wielorodzinnej
-  Tereny usług
-  Tereny drogi dojazdowej
-  Strefa o zwiększonym udziale zieleni
-  Granice powierzchni ograniczających przeszkody dla lotniska (wartość w m n. p. m)

OZNACZENIA INFORMACYJNE

ul. Kwiatowa Nazwy ulic